













# TÜRKİYE' DE KÜLTÜREL MİRASA KONU YERLER

## Türkiye CULTURAL HERITAGE SUBJECT PLACES

Ad	Fotoğraf	Yer	Tarih	UNESCO verileri	Açıklamalar
İstanbul'un Tarihî Alanları		İstanbul  41°01'K 28°58'D	6. yüzyıl	356; 1985; i, ii, iii, iv	Dört ögesi vardır.
Göreme Millî Parkı ve Kapadokya		Nevşehir  38°40'K 34°50'D	4. yüzyıl (Göreme)	357; 1985; i, iii, v, vii	Yedi ögesi vardır: 1) <a href="#">Göreme Millî Parkı</a> , 2) Karain alanı, 3) Karlık alanı, 4) Yeşilöz alanı, 5) Soğanlı alanı, 6) <a href="#">Kaymaklı Yer Altı Şehri</a> , 7) <a href="#">Derinkuyu Yer Altı Şehri</a>
Divriği Ulu Camii ve Darüşşifası		Sivas  39°22'25"K 38°07'25"D	1228-29	358; 1985; i, iv	




# TÜRKİYE' DE KÜLTÜREL MİRASA KONU YERLER

## Türkiye CULTURAL HERITAGE SUBJECT PLACES

Ad	Fotoğraf	Yer	Tarih	UNESCO verileri	Açıklamalar
Hattuşas: Hitit Başkenti		<p>Çorum</p> <p> 40°01'11"K 34°36'55"D</p>	MÖ 17. yüzyıl	377; 1986; i, ii, iii, iv	Dört ögesi vardır: 1) <a href="#">Hattuşas</a> [ve İbikçam Ormanı], 2) <a href="#">Yazılıkaya</a> (kaya tapınağı), 3) Kayalıboğaz (ileri karakol), 4) Osmankayası (kaya mezarlığı)
Nemrut Dağı		<p>Adıyaman</p> <p> 37°58'54"K 38°44'28"D</p>	MÖ 1. yüzyıl	448; 1987; i, iii, iv	
Ksanthos ve Letoon		<p>Antalya, Muğla</p> <p> 36°21'22.20"K 29°19'6.90"D</p>	MÖ 8.-7. yüzyıllar	484; 1988; ii, iii	





# TÜRKİYE' DE KÜLTÜREL MİRASA KONU YERLER

## Türkiye CULTURAL HERITAGE SUBJECT PLACES

Ad	Fotoğraf	Yer	Tarih	UNESCO verileri	Açıklamalar
Hierapolis ve Pamukkale		Denizli 37.925086°K 29.125898°D	MÖ 2. yüzyıl (Hierapolis)	485; 1988; iii, iv, vii	
Safranbolu Şehri		Karabük 41°14'57.80°K 32°40'59.52°D	13. yüzyıl	614; 1994; ii, iv, v	1992'deki başvurusu ertelenmişti. <sup>[4]</sup> Üç ögesi vardır: 1) Çukur, 2) Kıranköy, 3) Bağlar
Troya Antik Kenti		Çanakkale 39°57'27°K 26°14'20°D	MÖ 13. yüzyıl	849; 1998; ii, iii, vi	







# TÜRKİYE' DE KÜLTÜREL MİRASA KONU YERLER

## Türkiye CULTURAL HERITAGE SUBJECT PLACES

Ad	Fotoğraf	Yer	Tarih	UNESCO verileri	Açıklamalar
Selimiye Camii ve Külliyesi		Edirne  41°40'41"K 26°33'34"D	1574	1366; 2011; i, iv	2000'de geçici listeye girmişti. <sup>[5]</sup>
Çatalhöyük Neolitik Kenti		Konya  37°40'03"K 32°49'42"D	MÖ 7400	1405; 2012; iii, iv	2009'da geçici listeye girmişti. <sup>[6]</sup>







# TÜRKİYE' DE KÜLTÜREL MİRASA KONU YERLER

## Türkiye CULTURAL HERITAGE SUBJECT PLACES

Ad	Fotoğraf	Yer	Tarih	UNESCO verileri	Açıklamalar
Bursa ve Cumalıkızık: Osmanlı İmparatorluğu'nun Doğuşu		<p>Bursa</p> <p> 40°11'005.03"K 29°03'44.41"D</p>	14. yüzyıl	1452; 2014; i, ii, iv, vi	2000'de geçici listeye girmişti. <sup>[7]</sup> Sekiz ögesi vardır: 1) Hanlar Bölgesi ve Orhangazi Külliyesi 2) Orhan Gazi ve Osman Gazi türbeleri, 3) Hüdavendigar Külliyesi, 4) Eski Kaplıca Hamamı (Hüdevandigar Külliyesi'nin hamamı), 5) Yıldırım Külliyesi, 6) Yeşil Külliye, 7) Muradiye Külliyesi, 8) Cumalıkızık
Pergamon Çok Katmanlı Kültürel Peyzaj Alanı		<p>İzmir</p> <p> 39°7'33"K 27°10'48"D</p>	MÖ 7. yüzyıl	1457; 2014; i, ii, iii, iv, vi	2011'de geçici listeye girmişti. <sup>[8]</sup> Dokuz ögesi vardır: 1) Akropol, 2) Kybele Kutsal Alanı, 3-9) çevresindeki yedi adet tümülüs
Diyarbakır Kalesi ve Hevsel Bahçeleri Kültürel Peyzaj Alanı		<p>Diyarbakır</p> <p> 37°54'39.1"K 40°13'38.2"D</p>	MÖ 6. yüzyıl	1488; 2015; iv	2000'de geçici listeye girmişti. <sup>[9]</sup>





# TÜRKİYE' DE KÜLTÜREL MİRASA KONU YERLER

## Türkiye CULTURAL HERITAGE SUBJECT PLACES

Ad	Fotoğraf	Yer	Tarih	UNESCO verileri	Açıklamalar
Efes		<p>Izmir</p> <p> 37°56'21.0″K 27°20'27.8″D</p>	MÖ 10. yüzyıl	1018; 2015; iii, iv, vi	1994'te geçici listeye girmişti. <sup>[10]</sup> 2001'deki başvurusu ertelenmişti. <sup>[11]</sup> Dört ögesi vardır: 1) Çukuriçi Höyüğü, 2) Efes Antik Kenti, 3) Ayasuluk Tepesi, Artemis Tapınağı ve Orta Çağ Yerleşimi, 4) Meryem Ana Evi
Ani Antik Kenti		<p>Kars</p> <p> 40°30'42.1″K 43°34'20.8″D</p>	5. yüzyıl	1518; 2016; ii, iii, iv	2012'de geçici listeye girmişti. <sup>[12]</sup>
Afrodisias		<p>Aydın</p> <p> 37°42'33.2″K 28°43'24.8″D</p>	MÖ 2. yüzyıl	1519; 2017; ii, iii, iv, vi	2009'da geçici listeye girmişti. <sup>[13]</sup> İki ögesi vardır: 1) Afrodisias Antik Kenti, 2) Eski Mermer Ocakları <sup>[14]</sup>







# TÜRKİYE' DE KÜLTÜREL MİRASA KONU YERLER

## Türkiye CULTURAL HERITAGE SUBJECT PLACES

Ad	Fotoğraf	Yer	Tarih	UNESCO verileri	Açıklamalar
Göbeklitepe		Şanlıurfa  37°13'23.5″K 38°55'20.8″D	MÖ 10000	1572; 2018; i, ii, iv	2011'de geçici listeye girmişti. <sup>[15]</sup>
Arslantepe Höyüğü		Malatya  38°22'55.3″K 38°21'40.4″D	MÖ 6. binyıl	1622; 2021; iii	2014'te geçici listeye girmişti. <sup>[16]</sup>
Ad	Fotoğraf	Yer	Tarih	UNESCO verileri	Açıklamalar







# TÜRKİYE' DE KÜLTÜREL MİRASA KONU YERLER

## Türkiye CULTURAL HERITAGE SUBJECT PLACES

Ad	Fotoğraf	Yer	Tarih	UNESCO verileri	Açıklamalar
<a href="#">Karain Mağarası</a>		<a href="#">Antalya</a>  <a href="#">37°04'39.9″K 30°34'15.1″D</a>	Alt Paleolitik	<a href="#">666</a> ; 1994; iii, vi	Dünya Mirası olarak tescil edilmesi için 2001'de yapılan başvuru, Dünya Miras Komitesi tarafından ertelendi. <a href="#">[18]</a>
<a href="#">Sümela Manastırı</a>		<a href="#">Trabzon</a>  <a href="#">40°41'24.6″K 39°39'30.7″D</a>	4. yüzyıl	<a href="#">1397</a> ; 2000; i, iii	Dünya Mirası olarak tescil edilmesi için 1989'da yapılan başvuru, Dünya Miras Komitesi tarafından ertelendi. <a href="#">[19]</a>
<a href="#">Alahan Manastırı</a>		<a href="#">Mersin</a>  <a href="#">36°47'27.9″K 33°21'04.7″D</a>	5. yüzyıl	<a href="#">1398</a> ; 2000; i, iii, iv	



# TÜRKİYE' DE KÜLTÜREL MİRASA KONU YERLER

## Türkiye CULTURAL HERITAGE SUBJECT PLACES

Ad	Fotoğraf	Yer	Tarih	UNESCO verileri	Açıklamalar
<a href="#">Noel Baba Kilisesi</a>		<a href="#">Antalya</a>  <a href="#">36°14'41.8″K 29°59'07.4″D</a>	4. yüzyıl	<a href="#">1399</a> ; 2000; iii, iv	
<a href="#">Harran ve Şanlıurfa</a>		<a href="#">Şanlıurfa</a>  <a href="#">37°09'20.5″K 38°47'28.6″D</a>	MÖ 9500	<a href="#">1400</a> ; 2000; i, ii, iii, iv	
<a href="#">Ahlat Selçuklu Mezarlığı</a>		<a href="#">Bitlis</a>  <a href="#">38°44'26.8″K 42°27'30.8″D</a>	12.-15. yüzyıllar	<a href="#">1401</a> ; 2000; i, iii	







# TÜRKİYE' DE KÜLTÜREL MİRASA KONU YERLER

## Türkiye CULTURAL HERITAGE SUBJECT PLACES

Ad	Fotoğraf	Yer	Tarih	UNESCO verileri	Açıklamalar
Denizli-Doğubayazıt Güzergâhındaki Selçuklu Kervansarayları		<a href="#">Denizli-Ağrı</a>	13. yüzyıl	<a href="#">1403</a> ; 2000; ii, iii, iv	<a href="#">Ağzıkara Han</a> , <a href="#">Akbaş Hanı</a> , <a href="#">Akhan Kervansarayı</a> (Aksaray), <a href="#">Akhan Kervansarayı</a> (Denizli), <a href="#">Altunapa Hanı</a> , <a href="#">Cibci Han</a> , <a href="#">Eğirdir Han</a> , <a href="#">Elikesik Han</a> , <a href="#">Ertokuş Hanı</a> , <a href="#">Gedik Han</a> , <a href="#">Hacı Bekir Han</a> , <a href="#">Han Camisi Hanı</a> , <a href="#">Kantarmış Hanı</a> , <a href="#">Kargı Han</a> , <a href="#">Kavak Hanı</a> , <a href="#">Kireli Hanı</a> , <a href="#">Köprüköyü Hanı</a> , <a href="#">Kuruçeşme Han</a> , <a href="#">Lala Han</a> , <a href="#">Latif Hanı</a> , <a href="#">Mamahatun Kervansarayı</a> , <a href="#">Mugar Hanı</a> , <a href="#">Obruk Hanı</a> , <a href="#">Okla Han</a> , <a href="#">Öresin Han</a> , <a href="#">Pervane Hanı</a> , <a href="#">Pınarbaşı Hanı</a> , <a href="#">Sadettin Hanı</a> , <a href="#">Sikre Han</a> , <a href="#">Sultan Han</a> (Aksaray), <a href="#">Sultan Han</a> (Kayseri), <a href="#">Sünnetli Han</a> , <a href="#">Şahruh Köprüsü Hanı</a> , <a href="#">Zincirli Han</a>
<a href="#">Konya</a> : Selçuklu Başkenti		<a href="#">Konya</a> <a href="#">37°52'14.3″K 32°30'17.8″D</a>	12.-13. yüzyıllar	<a href="#">1404</a> ; 2000; i, ii, iv	





# TÜRKİYE' DE KÜLTÜREL MİRASA KONU YERLER

## Türkiye CULTURAL HERITAGE SUBJECT PLACES

Ad	Fotoğraf	Yer	Tarih	UNESCO verileri	Açıklamalar
<a href="#">Alanya</a>		<a href="#">Antalya</a>  <a href="#">36°32'11.8\"K 31°59'52.7\"D</a>	MÖ 4. yüzyıl	<a href="#">1405</a> ; 2000; iii, iv	Dünya Mirası olarak tescil edilmesi için 2011'de ve 2013'te hazırlanan adaylık dosyaları, Türkiye'nin isteğiyle geri çekildi. <a href="#">[20][21]</a>
<a href="#">Mardin</a> Kültürel Peyzaj Alanı		<a href="#">Mardin</a>  <a href="#">37°18'46.5\"K 40°44'21.0\"D</a>	14. yüzyıl	<a href="#">1406</a> ; 2000; ii, iii, iv	Dünya Mirası olarak tescil edilmesi için 2003'te yapılan başvuru, Türkiye'nin isteğiyle incelenmedi. <a href="#">[22]</a>
<a href="#">St. Paul Kilisesi, St. Paul Kuyusu</a> ve Çevresi		<a href="#">Mersin</a>  <a href="#">36°54'50.9\"K 34°53'52.2\"D</a>	1102	<a href="#">1409</a> ; 2000; ii, iii, iv	

# TÜRKİYE' DE KÜLTÜREL MİRASA KONU YERLER

## Türkiye CULTURAL HERITAGE SUBJECT PLACES

Ad	Fotoğraf	Yer	Tarih	UNESCO verileri	Açıklamalar
<a href="#">İshak Paşa Sarayı</a>		<a href="#">Ağrı</a>  <a href="#">39°31'13.3″K 44°07'44.7″D</a>	1784	<a href="#">1410</a> ; 2000; i, iii, iv	
<a href="#">Kekova</a>		<a href="#">Antalya</a>  <a href="#">36°10'47.7″K 29°51'47.8″D</a>	MÖ 3. yüzyıl	<a href="#">1411</a> ; 2000; ii, iii, vii, ix	

# TÜRKİYE' DE KÜLTÜREL MİRASA KONU YERLER

## Türkiye CULTURAL HERITAGE SUBJECT PLACES

Ad

Fotoğraf

Yer

Tarih

UNESCO  
verileri

Açıklamalar

[Güllük Dağı Millî Parkı](#) ve [Termessos](#)



[Antalya](#)

[36°58'57.0″K 30°27'53.1″D](#)

MÖ 2. yüzyıl

[1412](#); 2000;  
ii, iii, v, viii,  
ix, x

[Likya](#) Uygarlığı Antik Kentleri







[Antalya](#), [Muğla](#)

MÖ 5. yüzyıl

[5408](#); 2009;  
iii, iv







# TÜRKİYE' DE KÜLTÜREL MİRASA KONU YERLER

## Türkiye CULTURAL HERITAGE SUBJECT PLACES

Ad	Fotoğraf	Yer	Tarih	UNESCO verileri	Açıklamalar
<a href="#">Sagalassos</a> Antik Kenti		<a href="#">Burdur</a>  <a href="#">37°40'33.2″K 30°31'07.1″D</a>	MÖ 3. yüzyıl	<a href="#">5409</a> ; 2009; ii, iii	
<a href="#">Perge</a> Antik Kenti		<a href="#">Antalya</a>  <a href="#">36°57'34.9″K 30°51'11.3″D</a>	MÖ 13. yüzyıl	<a href="#">5411</a> ; 2009; ii	







# TÜRKİYE' DE KÜLTÜREL MİRASA KONU YERLER

## Türkiye CULTURAL HERITAGE SUBJECT PLACES

Ad	Fotoğraf	Yer	Tarih	UNESCO verileri	Açıklamalar
<a href="#">Eşrefoğlu Camii</a>		<a href="#">Konya</a>  <a href="#">37°41'00.3″K 31°43'07.2″D</a>	1299	<a href="#">5611</a> ; 2011; ii, iv	
<a href="#">Saint Pierre Kilisesi</a>		<a href="#">Hatay</a>  <a href="#">36°12'33.2″K 36°10'41.7″D</a>	1. yüzyıl	<a href="#">5613</a> ; 2011; iii, vi	
<a href="#">Aizanoi</a>		<a href="#">Kütahya</a>  <a href="#">39°12'03.9″K 29°36'35.0″D</a>	MÖ 2. binyıl	<a href="#">5724</a> ; 2012; ii, iv	







# TÜRKİYE' DE KÜLTÜREL MİRASA KONU YERLER

## Türkiye CULTURAL HERITAGE SUBJECT PLACES

Ad	Fotoğraf	Yer	Tarih	UNESCO verileri	Açıklamalar
<a href="#">Zeugma</a> Arkeolojik Siti		<a href="#">Gaziantep</a>  <a href="#">37°03'27.4″K 37°52'12.7″D</a>	MÖ 1. yüzyıl	<a href="#">5726</a> ; 2012; ii, iii, iv	
<a href="#">Gordion</a>		<a href="#">Ankara</a>  <a href="#">39°39'00.9″K 31°58'46.0″D</a>	MÖ 12. yüzyıl	<a href="#">5727</a> ; 2012; iii, iv, vi	Dünya Mirası olarak tescil edilmesi için yapılan başvuru, 2022'de incelenecek. <a href="#">[23]</a>
<a href="#">Birgi</a> Tarihî Kenti		<a href="#">İzmir</a>  <a href="#">38°15'23.9″K 28°03'59.8″D</a>	13. yüzyıl	<a href="#">5728</a> ; 2012; ii, iv	




# TÜRKİYE' DE KÜLTÜREL MİRASA KONU YERLER

## Türkiye CULTURAL HERITAGE SUBJECT PLACES

Ad	Fotoğraf	Yer	Tarih	UNESCO verileri	Açıklamalar
<a href="#">Hekatomnos Anıt Mezarı</a> ve Kutsal Alanı		<a href="#">Muğla</a>  <a href="#">37°18'46.9″K 27°46'46.8″D</a>	MÖ 4. yüzyıl	<a href="#">5729</a> ; 2012; i, iii, iv	
<a href="#">Beçin</a> Orta Çağ Kenti		<a href="#">Muğla</a>  <a href="#">37°16'29.1″K 27°47'21.0″D</a>	13. yüzyıl	<a href="#">5730</a> ; 2012; ii	
<a href="#">Niğde</a> 'nin Tarihî Anıtları		<a href="#">Niğde</a>  <a href="#">37°57'58.8″K 34°40'43.6″D</a>	13. yüzyıl	<a href="#">5731</a> ; 2012; ii	







# TÜRKİYE' DE KÜLTÜREL MİRASA KONU YERLER

## Türkiye CULTURAL HERITAGE SUBJECT PLACES

Ad	Fotoğraf	Yer	Tarih	UNESCO verileri	Açıklamalar
<a href="#">Yesemek Taş Ocağı ve Heykel Atölyesi</a>		<a href="#">Gaziantep</a> <a href="#">36°54'12.8″K 36°44'19.2″D</a>	MÖ 9. yüzyıl	<a href="#">5732</a> ; 2012; ii, iii	
<a href="#">Odunpazarı Tarihî Kent Merkezi</a>		<a href="#">Eskişehir</a> <a href="#">39°45'54.8″K 30°31'16.2″D</a>	13. yüzyıl	<a href="#">5733</a> ; 2012; iii, vi	
<a href="#">Mamure Kalesi</a>		<a href="#">Mersin</a> <a href="#">36°04'51.9″K 32°53'41.0″D</a>	3.-4. yüzyıllar	<a href="#">5734</a> ; 2012; iv, v	







# TÜRKİYE' DE KÜLTÜREL MİRASA KONU YERLER

## Türkiye CULTURAL HERITAGE SUBJECT PLACES

Ad	Fotoğraf	Yer	Tarih	UNESCO verileri	Açıklamalar
<a href="#">Hacı Bektaş-ı Veli Türbesi</a>		<a href="#">Nevşehir</a>  <a href="#">38°56'33.4″K 34°33'44.4″D</a>	13. yüzyıl	<a href="#">5735</a> ; 2012; iii, vi	
<a href="#">Laodikeia Antik Kenti</a>		<a href="#">Denizli</a>  <a href="#">37°50'09.7″K 29°06'33.1″D</a>	MÖ 3. yüzyıl	<a href="#">5823</a> ; 2013; ii, iii, iv	
<a href="#">Tuz Gölü Özel Çevre Koruma Alanı</a>		<a href="#">Aksaray, Ankara, Konya</a>  <a href="#">38°40'43.1″K 33°30'55.7″D</a>	2000	<a href="#">5824</a> ; 2013; vii, viii, x	

# TÜRKİYE' DE KÜLTÜREL MİRASA KONU YERLER

## Türkiye CULTURAL HERITAGE SUBJECT PLACES

Ad	Fotoğraf	Yer	Tarih	UNESCO verileri	Açıklamalar
<a href="#">Sardis</a> Antik Kenti ve <a href="#">Bintepeler</a> Lidya Tümlüsleri		<a href="#">Manisa</a>  <a href="#">38°29'18.7\"K 28°02'25.6\"D</a>	MÖ 8. yüzyıl	<a href="#">5829</a> ; 2013; i, ii, iii	
<a href="#">İznik</a>		<a href="#">Bursa</a>  <a href="#">40°25'47.6\"K 29°43'35.6\"D</a>	MÖ 316	<a href="#">5900</a> ; 2014; ii, iii, v	
<a href="#">Zeynel Abidin Camii</a> ve <a href="#">Mor Yakup Kilisesi</a>		<a href="#">Mardin</a>  <a href="#">37°04'00.9\"K 41°12'52.9\"D</a>	4. yüzyıl (kilise) 12. yüzyıl (cami)	<a href="#">5901</a> ; 2014; iii, iv	

# TÜRKİYE' DE KÜLTÜREL MİRASA KONU YERLER

## Türkiye CULTURAL HERITAGE SUBJECT PLACES

Ad

Fotoğraf

Yer

Tarih

UNESCO  
verileri

Açıklamalar

[Ahi Evran Türbesi](#)



[Kırşehir](#)

[39°08'53.3″K 34°09'34.2″D](#)

1482

[5902](#); 2014;  
iii, vi

# TÜRKİYE' DE KÜLTÜREL MİRASA KONU YERLER

## Türkiye CULTURAL HERITAGE SUBJECT PLACES

Ad

Fotoğraf

Yer

Tarih

UNESCO  
verileri

Açıklamalar

[Titus Tüneli](#)



[Hatay](#)

[36°07'16.2"K 35°  
55'21.4"D](#)

2. yüzyıl

[5903](#); 2014;  
i, iv

[Mahmut Bey Camii](#)



[Kastamonu](#)






[41°28'47.6"K 33°  
41'12.3"D](#)

1366

[5904](#); 2014;  
ii, iv

# TÜRKİYE' DE KÜLTÜREL MİRASA KONU YERLER

## Türkiye CULTURAL HERITAGE SUBJECT PLACES

Ad	Fotoğraf	Yer	Tarih	UNESCO verileri	Açıklamalar
<a href="#">Kültepe</a> -Kaniş Arkeolojik Alanı		<a href="#">Kayseri</a>  <a href="#">38°51'02.4″K 35°38'04.2″D</a>	MÖ 3. binyıl	<a href="#">5905</a> ; 2014; ii, iii	
<a href="#">Kaunos</a> Antik Kenti		<a href="#">Muğla</a>  <a href="#">36°49'31.9″K 28°37'22.7″D</a>	MÖ 9. yüzyıl	<a href="#">5906</a> ; 2014; i, ii, iii, iv	
Anadolu Selçuklu Medreseleri		<a href="#">Erzurum</a> , <a href="#">Kayseri</a> , <a href="#">Kırşehir</a> , <a href="#">Konya</a> , <a href="#">Sivas</a>	13. yüzyıl	<a href="#">5907</a> ; 2014; ii, iv	<a href="#">Buruciye Medresesi</a> , <a href="#">Cacabey Medresesi</a> , <a href="#">Çifte Medrese</a> , <a href="#">Çifte Minareli Medrese</a> (Erzurum), <a href="#">Çifte Minareli Medrese</a> (Sivas), <a href="#">Gök Medrese</a> , <a href="#">İnce Minareli Medrese</a> , <a href="#">Karatay Medresesi</a> , <a href="#">Sahabiye Medresesi</a> , <a href="#">Yakutiye Medresesi</a>

# TÜRKİYE' DE KÜLTÜREL MİRASA KONU YERLER

## Türkiye CULTURAL HERITAGE SUBJECT PLACES

Ad	Fotoğraf	Yer	Tarih	UNESCO verileri	Açıklamalar
<a href="#">Korikos</a> Antik Kenti		<a href="#">Mersin</a>  <a href="#">36°27'24.5″K 34°08'53.8″D</a>	MÖ 4. yüzyıl	<a href="#">5909</a> ; 2014; ii, iii, iv	
<a href="#">Anavarza</a> Antik Kenti		<a href="#">Adana</a>  <a href="#">37°14'57.6″K 35°53'50.1″D</a>	MÖ 1. yüzyıl	<a href="#">5910</a> ; 2014; iii, iv, vi	

# TÜRKİYE' DE KÜLTÜREL MİRASA KONU YERLER

## Türkiye CULTURAL HERITAGE SUBJECT PLACES

Ad

Fotoğraf

Yer

Tarih

UNESCO  
verileri

Açıklamalar

[Çanakkale](#) ve [Gelibolu](#) I. Dünya  
Savaşı Alanları



[Çanakkale](#)

[40°03'01.0″K 26°  
13'11.4″D](#)

1915-16

[5911](#); 2014;  
vi

[Eflatunpınar](#): Hitit Su Anıtı



[Konya](#)





[37°50'05.5″K 31°  
43'15.4″D](#)

MÖ 1620-1200

[5912](#); 2014;  
iii, iv, vi





# TÜRKİYE' DE KÜLTÜREL MİRASA KONU YERLER

## Türkiye CULTURAL HERITAGE SUBJECT PLACES

Ad	Fotoğraf	Yer	Tarih	UNESCO verileri	Açıklamalar
<a href="#">Akdamar Kilisesi</a>		<a href="#">Van</a>  <a href="#">38°20'25.5″K 43°02'12.3″D</a>	921	<a href="#">6035</a> ; 2015; i, ii, iii, iv, vi	
<a href="#">Aspendos Antik Kenti Tiyatrosu ve Su Kemerleri</a>		<a href="#">Antalya</a>  <a href="#">36°56'20.5″K 31°10'20.4″D</a>	MÖ 5. yüzyıl	<a href="#">6036</a> ; 2015; i, ii, iv	




# TÜRKİYE' DE KÜLTÜREL MİRASA KONU YERLER

## Türkiye CULTURAL HERITAGE SUBJECT PLACES

Ad	Fotoğraf	Yer	Tarih	UNESCO verileri	Açıklamalar
<a href="#">Ashâb-ı Kehf Külliyesi</a>		<a href="#">Kahramanmaraş</a>  <a href="#">38°14'47.9″K 36°51'15.3″D</a>	446	<a href="#">6037</a> ; 2015; iii, vi	
<a href="#">Mudurnu Tarihî Ahi Kenti</a>		<a href="#">Bolu</a>  <a href="#">40°27'51.0″K 31°12'43.0″D</a>	13. yüzyıl	<a href="#">6038</a> ; 2015; ii, iv	Dünya Mirası olarak tescil edilmesi için 2018'de hazırlanan adaylık dosyası, Türkiye'nin isteğiyle geri çekildi. <a href="#">[24]</a>







# TÜRKİYE' DE KÜLTÜREL MİRASA KONU YERLER

## Türkiye CULTURAL HERITAGE SUBJECT PLACES

Ad	Fotoğraf	Yer	Tarih	UNESCO verileri	Açıklamalar
<a href="#">Harşena Dağı</a> ve Pontus <a href="#">Kral Kaya Mezarları</a>		<a href="#">Amasya</a> <a href="#">40°39'12.8″K 35°49'49.5″D</a>	MÖ 3. yüzyıl	<a href="#">6039</a> ; 2015; iii, vi, vii	
Dağlık <a href="#">Frigya</a>		<a href="#">Afyonkarahisar</a> , <a href="#">Eskişehir</a> , <a href="#">Kütahya</a>	MÖ 8. yüzyıl	<a href="#">6040</a> ; 2015; ii, iii, iv	
<a href="#">Stratonikeia</a> Antik Kenti		<a href="#">Muğla</a> <a href="#">37°18'47.8″K 28°03'57.8″D</a>	MÖ 1500	<a href="#">6041</a> ; 2015; ii, iv	







# TÜRKİYE' DE KÜLTÜREL MİRASA KONU YERLER

## Türkiye CULTURAL HERITAGE SUBJECT PLACES

Ad	Fotoğraf	Yer	Tarih	UNESCO verileri	Açıklamalar
<a href="#">Uzun Köprü</a>		<a href="#">Edirne</a>  <a href="#">41°16'40.0″K 26°40'30.2″D</a>	1443	<a href="#">6042</a> ; 2015; iii, iv	
<a href="#">İsmail Fakirullah Türbesi</a>		<a href="#">Siirt</a>  <a href="#">37°56'57.0″K 42°00'40.0″D</a>	18. yüzyıl	<a href="#">6043</a> ; 2015; iv, vi	
<a href="#">Yıldız Sarayı</a> Kompleksi		<a href="#">İstanbul</a>  <a href="#">41°03'01.2″K 29°00'41.0″D</a>	18. yüzyıl	<a href="#">6044</a> ; 2015; ii, iii, iv	





# TÜRKİYE' DE KÜLTÜREL MİRASA KONU YERLER

## Türkiye CULTURAL HERITAGE SUBJECT PLACES

Ad	Fotoğraf	Yer	Tarih	UNESCO verileri	Açıklamalar
<a href="#">Malabadi Köprüsü</a>		<a href="#">Diyarbakır</a>  <a href="#">38°09'13.2″K 41°12'13.9″D</a>	12. yüzyıl	<a href="#">6113</a> ; 2016; iii, iv, vi	
<a href="#">Van Kalesi</a> , Höyüğü ve Tarihî Van Şehri		<a href="#">Van</a>  <a href="#">38°30'03.67″K 43°20'21.56″D</a>	MÖ 8. yüzyıl	<a href="#">6114</a> ; 2016; ii, iii, iv, vi	
<a href="#">II. Bayezid Külliyesi</a>		<a href="#">Edirne</a>  <a href="#">41°41'09.10″K 26°32'38.78″D</a>	1488	<a href="#">6117</a> ; 2016; ii, iv, vi	







# TÜRKİYE' DE KÜLTÜREL MİRASA KONU YERLER

## Türkiye CULTURAL HERITAGE SUBJECT PLACES

Ad	Fotoğraf	Yer	Tarih	UNESCO verileri	Açıklamalar
<a href="#">Yivli Minare</a>		<a href="#">Antalya</a>  <a href="#">36°53'11.74″K 30°42'16.32″D</a>	1373	<a href="#">6119</a> ; 2016; ii, iv	
<a href="#">Sivrihisar Ulu Camii</a>		<a href="#">Eskişehir</a>  <a href="#">39°27'3.40″K 31°32'14.43″D</a>	1232	<a href="#">6120</a> ; 2016; ii, iv	







# TÜRKİYE' DE KÜLTÜREL MİRASA KONU YERLER

## Türkiye CULTURAL HERITAGE SUBJECT PLACES

Ad	Fotoğraf	Yer	Tarih	UNESCO verileri	Açıklamalar
<a href="#">Bodrum Kalesi</a>		<a href="#">Muğla</a>  <a href="#">37°01'54.2″K 27°25'45.9″D</a>	15. yüzyıl	<a href="#">6121</a> ; 2016; ii, iii, iv	
<a href="#">Nuruosmaniye Camii</a>		<a href="#">İstanbul</a>  <a href="#">41°00'37.1″K 28°58'13.8″D</a>	1755	<a href="#">6122</a> ; 2016; ii, iii, iv	
<a href="#">Kibira</a> Antik Kenti		<a href="#">Burdur</a>  <a href="#">37°09'29.3″K 29°29'47.3″D</a>	MÖ 4. yüzyıl	<a href="#">6123</a> ; 2016; iii, iv	





# TÜRKİYE' DE KÜLTÜREL MİRASA KONU YERLER

## Türkiye CULTURAL HERITAGE SUBJECT PLACES

Ad	Fotoğraf	Yer	Tarih	UNESCO verileri	Açıklamalar
<a href="#">Hacı Bayram Camii</a> ve Çevresi		<a href="#">Ankara</a>  <a href="#">39°56'39.46″K 32°51'28.61″D</a>	1428	<a href="#">6124</a> ; 2016; iv, vi	
<a href="#">Kızılırmak Deltası</a> ve Kuş Cenneti		<a href="#">Samsun</a>  <a href="#">41°40'13.05″K 36°02'07.1″D</a>	1994	<a href="#">6125</a> ; 2016; vii, x	Dünya Mirası olarak tescil edilmesi için 2018'de hazırlanan adaylık dosyası, Türkiye'nin isteğiyle geri çekildi. <a href="#">[24]</a>
<a href="#">Assos</a> Antik Kenti		<a href="#">Çanakkale</a>  <a href="#">39°29'16.0″K 26°20'13.0″D</a>	MÖ 7. yüzyıl	<a href="#">6242</a> ; 2017; iii, iv, vi	






# TÜRKİYE' DE KÜLTÜREL MİRASA KONU YERLER

## Türkiye CULTURAL HERITAGE SUBJECT PLACES

Ad	Fotoğraf	Yer	Tarih	UNESCO verileri	Açıklamalar
<a href="#">Ayvalık</a> Endüstriyel Peyzaj Alanı		<a href="#">Balıkesir</a>  <a href="#">39°19'00.9″K 26°41'31.4″D</a>	19. yüzyıl	<a href="#">6243</a> ; 2017; iii, v	
<a href="#">İvriz</a> Kültürel Peyzaj Alanı		<a href="#">Konya</a>  <a href="#">37°23'46.7″K 34°09'53.2″D</a>	MÖ 8. yüzyıl	<a href="#">6244</a> ; 2017; ii, iii, iv	



# TÜRKİYE' DE KÜLTÜREL MİRASA KONU YERLER

## Türkiye CULTURAL HERITAGE SUBJECT PLACES

Ad	Fotoğraf	Yer	Tarih	UNESCO verileri	Açıklamalar
Anadolu Türk Mirasının Erken Dönemi: <a href="#">Niksar</a> , Danişmendliler Beyliği'nin Başkenti		<a href="#">Tokat</a>  <a href="#">40°35'17\"K 36°56'59\"D</a>	11. yüzyıl	<a href="#">6344</a> ; 2018; ii, iv, vi	
<a href="#">Gaziantep'teki Yer Altı Su Yapıları: Livaslar ve Kasteller</a>		<a href="#">Gaziantep</a>  <a href="#">37°03'34.1\"K 37°23'20.9\"D</a>	13. yüzyıl	<a href="#">6345</a> ; 2018; iii, iv	Altı ögesi vardır. <a href="#">[25]</a>
Anadolu'daki Ahşap Çatılı ve Ahşap Direkli Camiler		<a href="#">Afyonkarahisar, Ankara, Eskişehir, Kastamonu, Konya</a> <a href="#">a</a>	13.-14. yüzyıllar	<a href="#">6346</a> ; 2018; ii, iv	<a href="#">Afyonkarahisar Ulu Camii</a> , <a href="#">Arslanhane Camii</a> , <a href="#">Eşrefoğlu Camii</a> , <a href="#">Mahmut Bey Camii</a> , <a href="#">Sivrihisar Ulu Camii</a>
<a href="#">Justinianus Köprüsü</a>		<a href="#">Sakarya</a> 	6. yüzyıl	<a href="#">6347</a> ; 2018; iii, iv	



# TÜRKİYE' DE KÜLTÜREL MİRASA KONU YERLER

## Türkiye CULTURAL HERITAGE SUBJECT PLACES

Ad	Fotoğraf	Yer	Tarih	UNESCO verileri	Açıklamalar
<a href="#">Priene</a> Antik Kenti		<a href="#">40°44'15.64"K 30°22'26.46"D</a> <a href="#">Aydın</a> <a href="#">37°39'31.65"K 27°17'51.34"D</a>	MÖ 6. yüzyıl	<a href="#">6348</a> ; 2018; ii, iii, iv, vi	
<a href="#">Harpur</a> Tarihi Kenti		<a href="#">38°42'16"K 39°15'10"D</a> <a href="#">Elazığ</a>	MÖ 8. yüzyıl	<a href="#">6349</a> ; 2018; iii, iv, vi	
<a href="#">Kral Kızı Hamamı</a>		<a href="#">39°29'41"K 35°22'34"D</a> <a href="#">Yozgat</a>	2. yüzyıl	<a href="#">6350</a> ; 2018; iv	







# TÜRKİYE' DE KÜLTÜREL MİRASA KONU YERLER

## Türkiye CULTURAL HERITAGE SUBJECT PLACES

Ad	Fotoğraf	Yer	Tarih	UNESCO verileri	Açıklamalar
<a href="#">Balıca Mağarası</a> Tabiat Parkı		<a href="#">Tokat</a> <a href="#">40°13'38″K 36°18'06″D</a>	Pliyosen	<a href="#">6403</a> ; 2019; vii, viii	
Ceneviz Ticaret Yolu'nda Akdeniz'den Karadeniz'e Kadar Kale ve Surlu Yerleşimleri		<a href="#">Aydın</a> , <a href="#">Bartın</a> , <a href="#">Düzce</a> , <a href="#">İstanbul</a> , <a href="#">İzmir</a> , <a href="#">Sinop</a>	13. yüzyıl	<a href="#">6468</a> ; 2020; ii, iv	İlk olarak 2013'te <a href="#">Akçakoca Kalesi</a> , <a href="#">Amasra Kalesi</a> , <a href="#">Çandarlı Kalesi</a> , <a href="#">Foça Kalesi</a> , <a href="#">Galata Kulesi</a> , <a href="#">Sinop Kalesi</a> , <a href="#">Yoros Kalesi</a> ile miras alanı oluşturuldu.[26] Daha sonra 2020'de <a href="#">Çeşme Kalesi</a> , <a href="#">Güvercinada Kalesi</a> ve Kuşadası Surları geçici miras alanına eklendi.[27]






# TÜRKİYE' DE KÜLTÜREL MİRASA KONU YERLER

## Türkiye CULTURAL HERITAGE SUBJECT PLACES

Ad	Fotoğraf	Yer	Tarih	UNESCO verileri	Açıklamalar
<a href="#">Beypazarı</a> Tarihî Kenti		<a href="#">Ankara</a>  <a href="#">40°10'14″K 31°55'15″D</a>	19. yüzyıl	<a href="#">6469</a> ; 2020; iii	
<a href="#">Karatepe-Aslantaş</a> Antik Kenti		<a href="#">Osmaniye</a>  <a href="#">37°15'33″K 36°14'09″D</a>	MÖ 8. yüzyıl	<a href="#">6470</a> ; 2020; ii, iii, iv	
<a href="#">İzmir</a> Tarihî Liman Kenti		<a href="#">İzmir</a>  <a href="#">38°25'06″K 27°07'56″D</a>	MÖ 4. yüzyıl	<a href="#">6471</a> ; 2020; ii, iii, iv	

# TÜRKİYE' DE KÜLTÜREL MİRASA KONU YERLER

## Türkiye CULTURAL HERITAGE SUBJECT PLACES

Ad	Fotoğraf	Yer	Tarih	UNESCO verileri	Açıklamalar
<a href="#">Zerzevan Kalesi</a> ve Mithraeum		<a href="#">Diyarbakır</a>  <a href="#">37°36'30"K 40°29'57"D</a>	4. yüzyıl	<a href="#">6472</a> ; 2020; iii, iv, vi	
<a href="#">Koramaz Vadisi</a>		<a href="#">Kayseri</a>  <a href="#">38°48'10"K 35°41'02"D</a>	11. yüzyıl	<a href="#">6473</a> ; 2020; v	
Midyat ve Çevresindeki ( <a href="#">Tur Abdin</a> ) Geç Antik ve Orta Çağ Kilise ve Manastırları		<a href="#">Mardin</a>  <a href="#">37°28'59.7"K 41°23'48.1"D</a>	6. yüzyıl	<a href="#">6534</a> ; 2021; iii, iv, vi	<a href="#">Mor Sobo Kilisesi</a> , <a href="#">Meryem Ana Kilisesi</a> , <a href="#">Deyrüzzaferân Manastırı</a> , <a href="#">Mor Gabriel Manastırı</a> , <a href="#">Mor Abai Manastırı</a> , <a href="#">Mor Loozor Manastırı</a> , <a href="#">Mor Yakup Manastırı</a> , <a href="#">Mor Kuryakos Kilisesi</a> , <a href="#">Mor İzozel Kilisesi</a>

# TÜRKİYE' DE KÜLTÜREL MİRASA KONU YERLER

## Türkiye CULTURAL HERITAGE SUBJECT PLACES

Ad	Fotoğraf	Yer	Tarih	UNESCO verileri	Açıklamalar
<a href="#">Kemaliye</a> Tarihî Kenti		<a href="#">Erzincan</a>  <a href="#">39°15'44"K 38°29'44"D</a>	15. yüzyıl	<a href="#">6535</a> ; 2021; v, viii	<a href="#">Kemaliye</a> kent merkezi ve <a href="#">Karanlık Kanyon</a> 'dan oluşmaktadır.